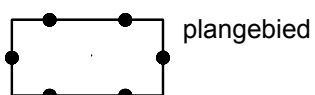



LEGENDA

PLANGEBIED



plangebied

BESTEMMINGEN



Wonen - Dorpsgebied

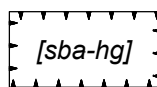


Waarde - Archeologie 2

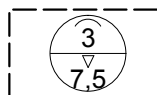
AANDUIDINGEN



bouwvlak

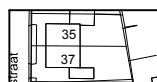


specifieke bouwaanduiding -
hoofdgebouw



maximum goothoogte (m),
maximum bouwhoogte (m)

VERKLARING



gbkn- en kadastrale gegevens

wijzigingsplan Hierden Dorp 2011 - Wijzigingsplan I
Ooster Mheenweg 30

gemeente HARDERWIJK

Identificatiecode : NL.IMRO.0243.WP00112-0003

bladnr. : 4 van 4

schaal : 1 : 1000

datum : 05-08-2014

datum ondergrond: 06-11-2013

ontwerp : 05-08-2014

project nr. : 130239

