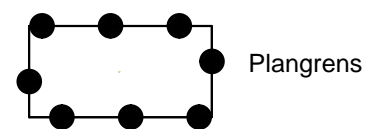


## LEGENDA



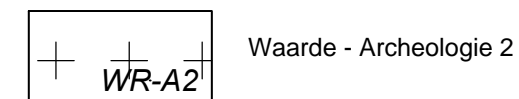
Plangrens

## BESTEMMINGEN



Wonen - Dorpsgebied

## DUBBELBESTEMMINGEN



Waarde - Archeologie 2

## BOUWAANDUIDINGEN

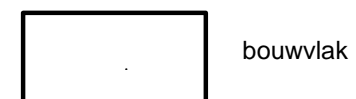


Bijbehorend bouwwerk



specifieke bouwaanduiding - hoofdgebouw

## BOUWVLAK

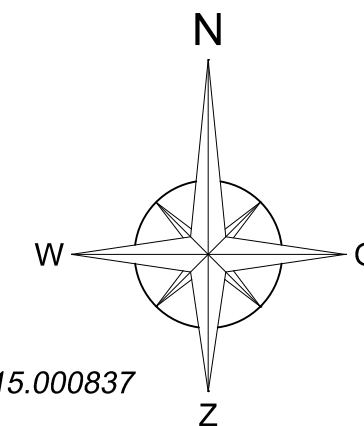


bouwvlak

## VERKLARING



gegevens GBKN



Vastgesteld door de Gemeenteraad d.d.: 30 april 2015 nr. B15.000837  
IDN NL.IMRO.0243.BP00114-0002

*gemeente harderwijk*



*Bestemmingsplan: Reparatieplan Hierden Dorp 2011*

domein Ruimte

get : NPO  
dat : 12-03-2014

wijz: NPO  
dat : 06-05-2015

schaal  
1:1000

tekeningnummer  
Blad 1 van 5