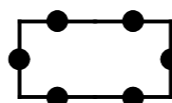


LEGENDA

PLANGRENS



Plangrens


BESTEMMINGEN




WB

Woondoeleinden / historische linten

AANDUIDINGEN



bouwvlak



scheidingslijn



3.5=maximale goothoogte 9=maximale bouwhoogte

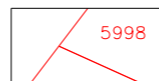


maximum aantal woningen

Verklaring



gegevens GBKN



gegevens Kadaster



Gemeente Harderwijk

wijzigingsplan Frankrijk - Grensweg 20-22

Verbeelding

datum: 18-08-2011
 schaal: 1 : 1000
 projectnr.: 116.33.00.00.00
 status: vastgesteld op
 16 augustus 2011

NL.IMRO.0243.WP00068-0001



BügelHajema
 Plek voor ideeën

BügelHajema Adviseurs bv, Bureau voor Ruimtelijke Ordening en Milieu BNSP
 Postbus 2153, 3800 CD Amersfoort T 033 465 65 45 E amersfoort@bugelhajema.nl
 W www.bugelhajema.nl