




LEGENDA

Plangebied



Plangebiedgrens

Bestemmingen



Recreatie - Dagrecreatie

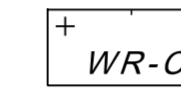


Water

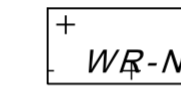
Dubbelbestemmingen



Waarde - Archeologie

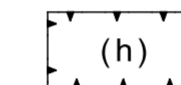


Waarde - Cultuurhistorie

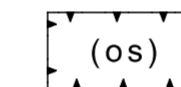


Waarde - Natuur

Functieaanduidingen



horeca



ontsluiting

Verklaring



gegevens GBKN

	<p>Gemeente HARDERWIJK</p> <p>wijzigingsplan Waterfront-Zuid Boulevard-West - Strandeiland</p> <p>Verbeelding</p>	
	<p>datum: 20-03-2012</p> <p>schaal: 1 : 1000</p> <p>status: vastgesteld</p> <p>projectnr.: 116.00.04.02.00</p> <p>gezien: JP</p> <p>NL.IMRO.0243.WP00077-0002</p>	<p>BügelHajema Plek voor ideeën</p>
	<p style="font-size: small;">BügelHajema Adviseurs bv, Bureau voor Ruimtelijke Ordening en Milieu BNSP Postbus 2153, 3800 CD Amersfoort T 033 465 65 45 E amersfoort@bugelhajema.nl W www.bugelhajema.nl</p>	